

«СОГЛАСОВАНО»

Зав. отделом по
мобилизационной подготовке,
делам ДО и ЧС администрации
Бежецкого района

«20» 04 г.
И.А. Поярков

«СОГЛАСОВАНО»

И.О. начальника ОГИБДД МО
МВД России «Бежецкий»

«6» 04 2015 г.
С.И. Максимихин

«УТВЕРЖДАЮ»

Заведующая
МДОУ «Детский сад № 18»
«01» апреля 2015 г.
Е.А. Савинова



ПАСПОРТ

ДОРОЖНОЙ БЕЗОПАСНОСТИ

муниципального дошкольного образовательного учреждения
"Детский сад № 18"
поселок Дорохово, Бежецкий район, Тверская область

Общие сведения

Муниципальное дошкольное образовательное учреждение "Детский сад № 18" поселок Дорохово, Бежецкий район, Тверская область (МДОУ "Детский сад № 18")

Тип ОУ Дошкольное образовательное учреждение

Вид ОУ Детский сад

Юридический адрес ОУ: 171985, Россия, Тверская область, Бежецкий район, Филиппковское сельское поселение, поселок Дорохово, дом15

Фактический адрес ОУ: 171985, Россия, Тверская область, Бежецкий район, Филиппковское сельское поселение, поселок Дорохово, дом15

Руководители ОУ:

Заведующий Савинова Елена Анатольевна 8 904 009 92 09
(фамилия, имя, отчество) (телефон)

Ответственные работники
муниципального органа
образования

ведущий специалист-инспектор Чистяков И.А.
(должность) (фамилия, имя, отчество)
8 (48231) 2-18-52
(телефон)

Ответственные от
Госавтоинспекции

Инспектор по пропаганде безопасности дорожного движения МО МВД России Чернова Ю.Н.
(должность) (фамилия, имя, отчество)
8 (48231) 2-05-74
(телефон)

Ответственные работники
за мероприятия по профилактике
детского травматизма

Старшая медсестра Симакова Т.И.
(должность) (фамилия, имя, отчество)
8 904 009 92 09
(телефон)

Руководитель или ответственный
работник дорожно-эксплуатационной
организации, осуществляющей
содержание УДС*

Гусев А.А. 8-910-937-67-36
(фамилия, имя, отчество) (телефон)

* Дорожно-эксплуатационные организации, осуществляющие содержание УДС, несут ответственность в соответствии с законодательством Российской Федерации (Федеральный закон «О безопасности дорожного движения» №196-ФЗ, КоАП, Гражданский кодекс).

Содержание

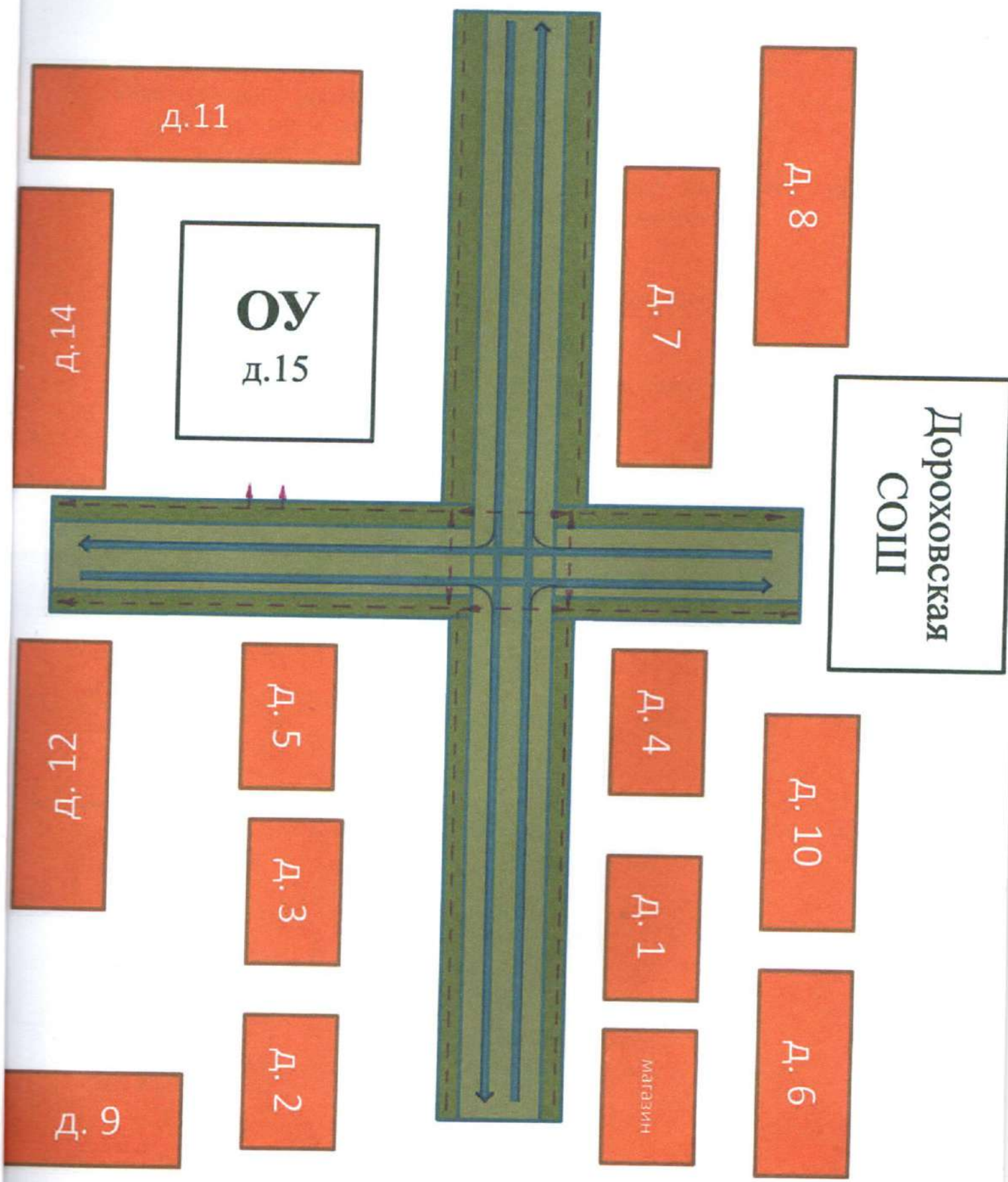
I. План-схемы ОУ.

- 1) район расположения ОУ, пути движения транспортных средств, детей и родителей (законных представителей);
- 2) пути движения транспортных средств к местам разгрузки/погрузки и рекомендуемых безопасных путей передвижения детей и родителей (законных представителей) по территории образовательного учреждения.

II. Информация о перевозке детей общественным транспортным средством (автобусом, маршруткой).

- 1) маршрут движения автобуса до ОУ;
- 2) маршрут движения маршрутки до ОУ;
- 3) расположение остановки автобуса, маршрутки.

План-схема ОУ
 План схема расположения ОУ, пути движения транспортных средств , детей и родителей (законных представителей)



- жилая застройка
- Проезжая часть
- Тротуар

- Движение транспортных средств
- Движение детей и родителей (законных представителей)

Рекомендации к составлению план-схемы района расположения ОУ

1. Район расположения образовательного учреждения определяется группой жилых домов, зданий и улично-дорожной сетью с учетом остановки общественного транспорта, центром которого является непосредственно образовательное учреждение;

2. Территория, указанная в схеме, включает в себя:

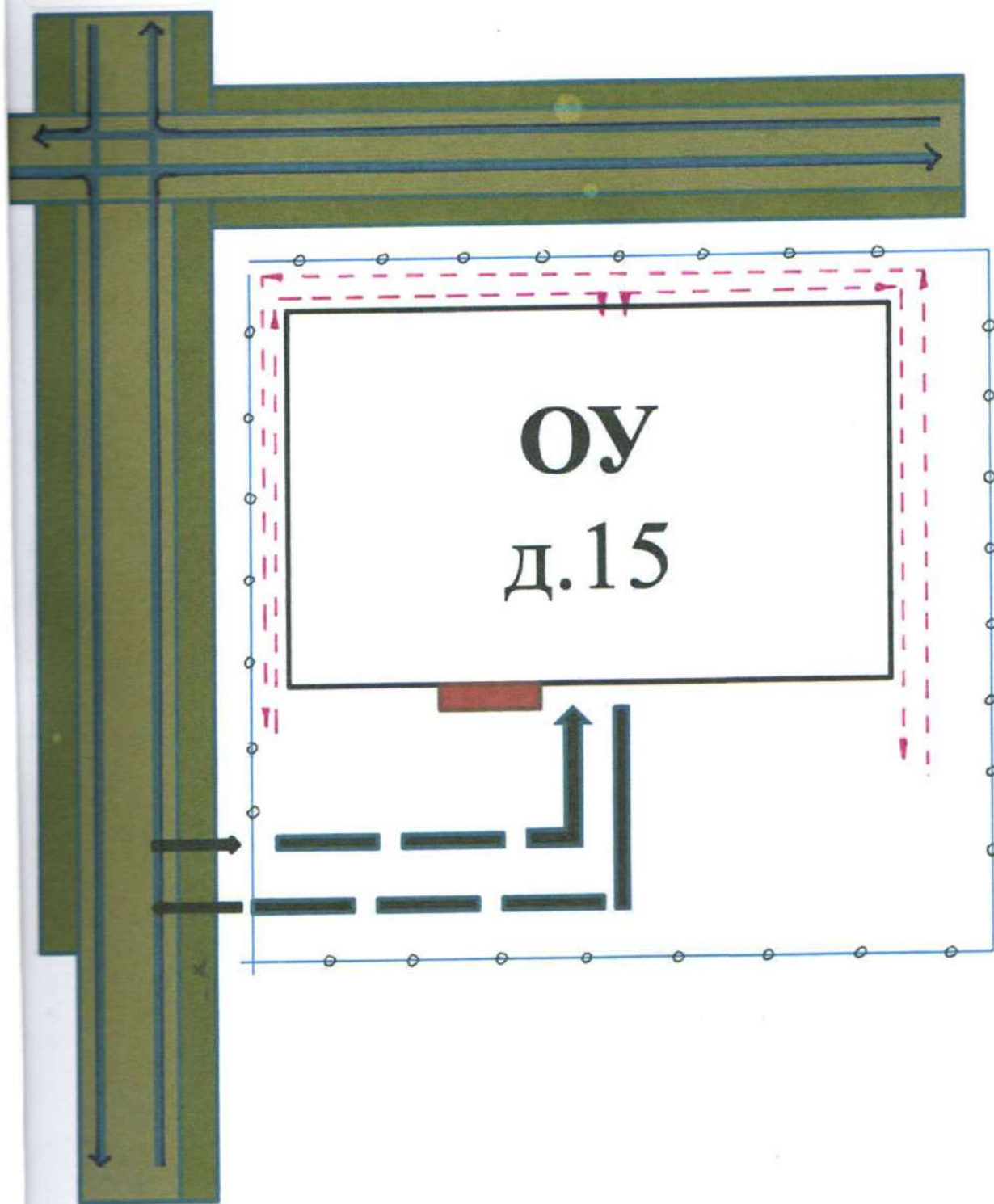
- образовательное учреждение;
- жилые дома, в которых проживает большая часть детей и родителей (законных представителей) образовательного учреждения;






- автомобильные дороги и тротуары;

3. На схеме обозначено:

- расположение жилых домов, зданий и сооружений;
- сеть автомобильных дорог;
- пути движения транспортных средств;
- пути движения детей и родителей (законных представителей) в/из образовательного учреждения;
- нумерация домов.

Пути движения транспортных средств к местам разгрузки/погрузки и рекомендуемые пути передвижения детей по территории образовательного учреждения

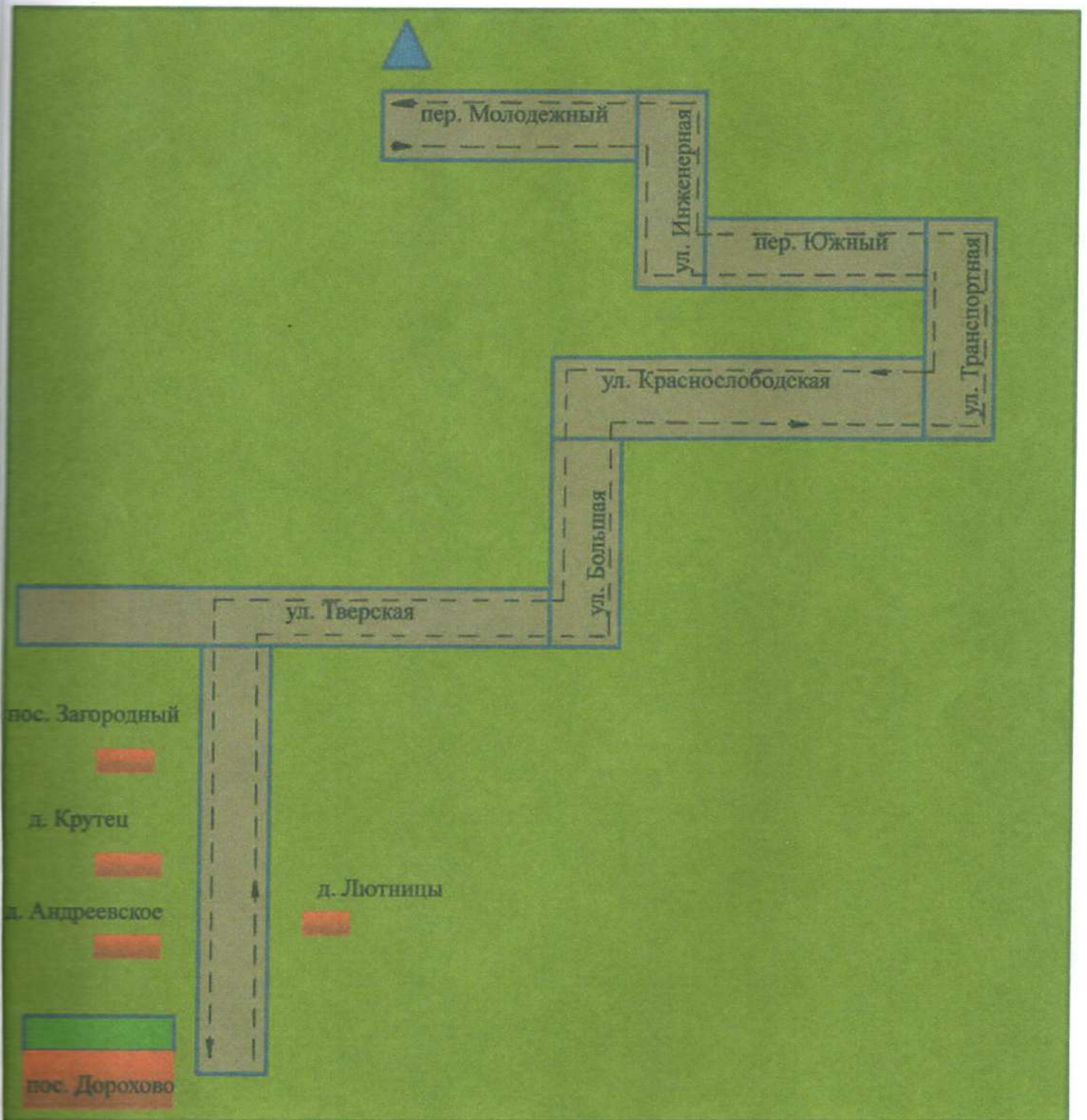


-  - движение транспортных средств
-  - движение детей и родителей (законных представителей)
-  - место разгрузки/погрузки
-  -- въезд/выезд грузовых транспортных средств
-  -- ограждение образовательного учреждения

Рекомендации к составлению схемы пути движения транспортных средств к местам разгрузки/погрузки

На схеме указывается примерная траектория движения транспортного средства на территории ОУ, в том числе место погрузки/разгрузки, а также безопасный маршрут движения детей во время погрузочно-разгрузочных работ.

Маршрут движения общественного транспорта № 132



- маршрут движения общественного транспорта



- место посадки/высадки детей и родителей (законных представителей)



- конечный пункт

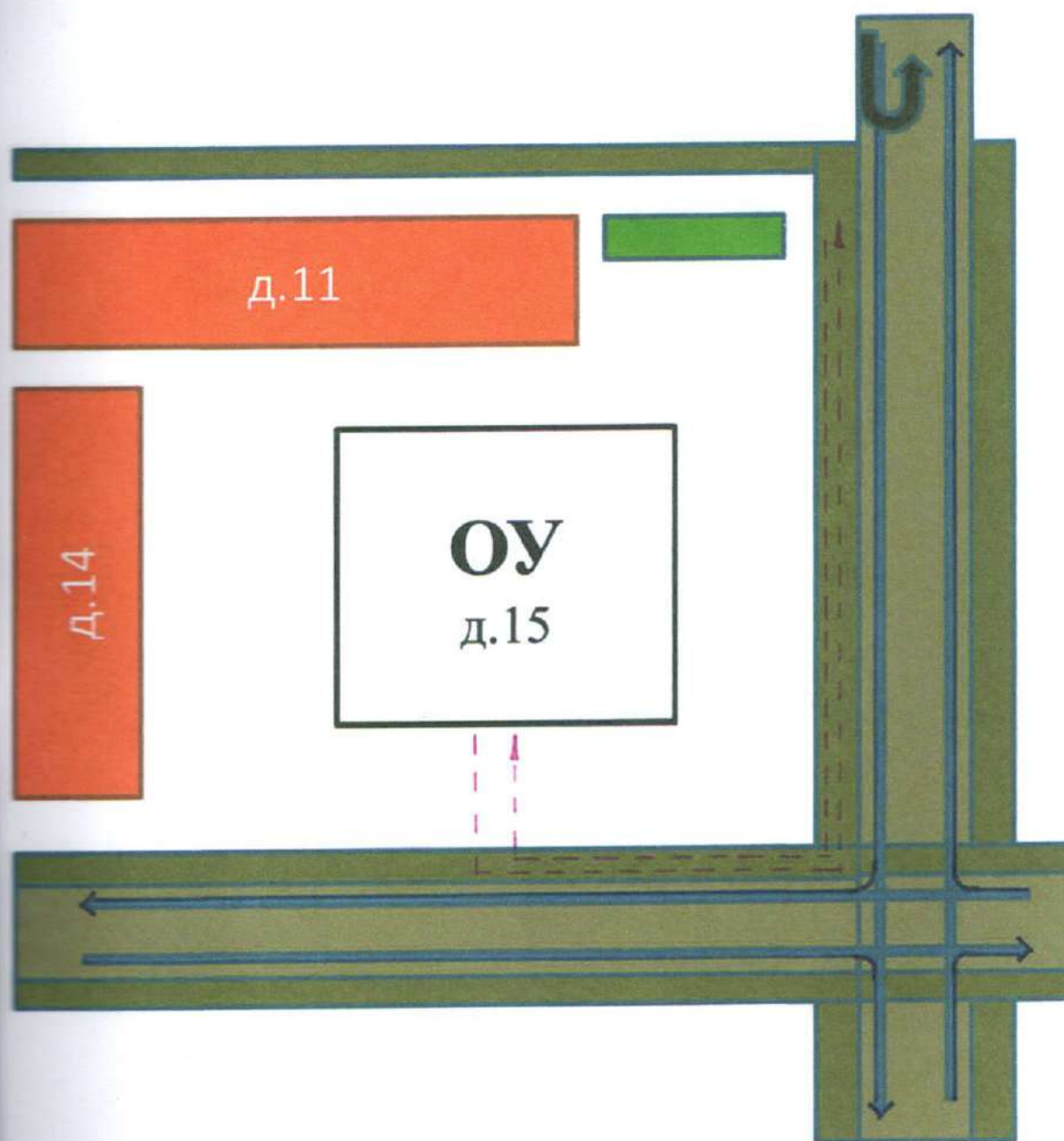
Рекомендации к составлению схемы маршрута движения общественного транспорта





На схеме указываются населенные пункты, через которые происходит следование общественного транспорта, непосредственно населенный пункт, где расположено ОУ, место посадки/высадки детей и родителей (законных представителей)

На схеме указан маршрут следования общественного транспорта от места посадки/высадки детей и родителей (законных представителей) до конечного пункта следования, а также обозначены:

- населенные пункты;
- автомобильные дороги;
- название улиц;
- маршрут движения общественного транспорта

Безопасное расположение остановки общественного транспорта



-  - движение транспортных средств
-  - движение детей и родителей (законных представителей)
-  - место посадки/высадки детей и родителей (законных представителей)
-  - движение общественного транспорта

Рекомендации к составлению схемы расположения остановки автобуса ОУ

На схеме указывается оборудованное место для посадки и высадки детей и родителей (законных представителей) из общественного транспорта и дальнейший путь движения автобуса по проезжей части, а также маршрут движения детей и родителей (законных представителей) от/до остановки общественного транспорта.

На схеме обозначено:

- жилые дома района расположения ОУ;
- здание ОУ;
- автомобильные дороги.